

ACT DE PUNERE ÎN VALOARE NR. 2300125503650

Unitate de Producție: I - Cornea
Denumire A.P.V.: 2742-SFARDIN

Suprafață totală act - (ha): 7.2 Tratament: T. PROGRESIVE (ÎNSĂMÂNȚARE) Natura Produsului: PRINCIPALE CODRU Tehnologia de Exploatare: SORTIMENTE SI MULTIPLI DE SORTIMENTE Data inventarierii: 23.05.2023 Anul exploatarei: 2023 Procedeeul de inventariere: FIR CU FIR Ciocan forma CIRCULARĂ nr.: CS2205 Accesibilitate: >1500										Informații privind N.T.S.M.				Grupa de specii		Nr. de arbori	Volum			
Stâncării pe - (ha): Arbori putregăioși - (buc): 3 cu un volum de - (mc): 9.43 Iescării - (buc): 11 cu un volum de - (mc): 9.53										Rășinoase FAG		322	924.69							
Total:										322		924.69								
Specia		SORTARE DIMENSIONALĂ							Lemn lucru	Coajă	Lemn de foc		Volum brut							
		G1	G2	G3	M1	M2	M3	LS			Total	VF								
FAG		171.43	55.99		6.23	3.05	1.38	0.34	238.42	11.98	674.29	41.40	924.69							
TOTAL		171.43	55.99		6.23	3.05	1.38	0.34	238.42	11.98	674.29	41.40	924.69							
U.A.	Suprafață (ha)		Vârsta ani	Panta G	Semințis utilizabil							Total volum brut								
	Par cursă	UA			%	S. tot	Compoziție				H.									
102C	7.20	14.40	125	28.00	10.00	0.72	10 FA				0.80	924.69								
U.A.	FA	Volum																		
102C	924.69	924.69																		
Total	924.69	924.69																		
U.A.	Specia	Diametre		Înălțimi		Vârsta	Vol. arb.	Nr. arb.	Creștere	Sortare dimensională					Coajă	Lemn foc		Volum brut		
		dt	dcg	ht	hc					G1	G2	G3	M1	M2	M3	LS		Total	VF	
102C	FA	43.99	43.99	24.41	24.41	125	2.94	322		171.43	55.99		6.23	3.05	1.38	0.34	11.98	674.29	41.40	924.69
Total U.A.: 102C								322		171.43	55.99		6.23	3.05	1.38	0.34	11.98	674.29	41.40	924.69
Total General U.A.								322		171.43	55.99		6.23	3.05	1.38	0.34	11.98	674.29	41.40	924.69

Șef Ocol,

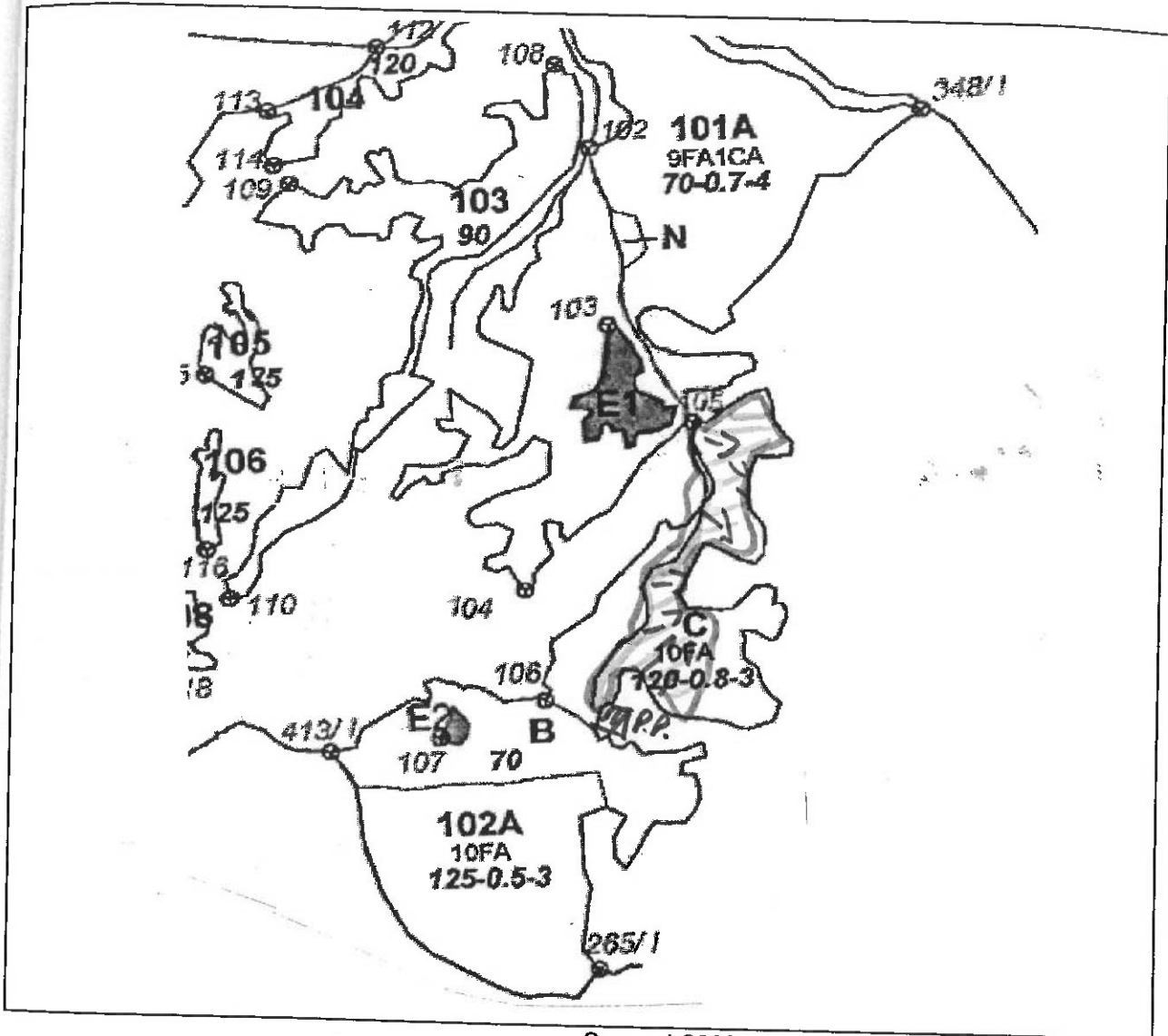
Întocmit,

Birou Fond Forestier,

Verificat,

MOATAR MIHAI

SCHITA
 PARCHET IN EXPLOATARE (denumire) SFARDIN
 Partida nr. APV 2742, nr. SUMAL 2300125503650
 U.P. ICORN EA, u.a. 107 C



Scara: 1:20000

Coordonate GPS

APV		Platforma primară	
lat	long	lat	long
44.922710	22.245303		

LEGENDA

- limita parchet
- arbori morți
- suprafață parchetului
- podeț de travesare
- căi de colectare m.l.
- drum auro forestier
- platformă primară
- direcție de colectare
- cursuri permanente de apă
- elemente de biodiversitate

INTOCMIT

ACT DE PUNERE ÎN VALOARE NR. 2300125500500

Unitate de Producție: II - Naidăș
Denumire A.P.V.: 2452- BABA EVA

Suprafață totală act - (ha): 20.4 Tratament: T. PROGRESIVE (ÎNSĂMÂNȚARE, PUNERE ÎN LUMINĂ) Natura Produsului: PRINCIPALE CODRU Tehnologia de Exploatare: SORTIMENTE SI MULTIPLI DE SORTIMENTE Data inventarierii: 20.02.2023 Anul exploatării: 2023 Procedeele de inventariere: FIR CU FIR Ciocan forma CIRCULARĂ nr.: CS2204 Accesibilitate: 251-500	Informații privind N.T.S.M.	Grupa de specii	Nr. de arbori	Volum
	Stâncării pe - (ha): Arbori putregăioși - (buc): 4 cu un volum de - (mc): 6.60 Iescării - (buc): 19 cu un volum de - (mc): 18.72	Rășinoase FAG Quercinee Diverse tari Diverse moi	170 183 1481 3	189.68 292.01 515.06 0.58
	Total:	1837	997.33	


Specia	SORTARE DIMENSIONALĂ							Lemn lucru	Coajă	Lemn de foc		Volum brut
	G1	G2	G3	M1	M2	M3	LS			Total	VF	
CARPEN	6.06	37.76		18.92	17.91	12.87	9.59	103.11	9.38	295.75	29.68	408.24
GORUN (S)	18.10	25.70		4.47	3.30	1.30	0.32	53.19	7.61	231.21	11.05	292.01
SORB		1.04		0.27	0.16	0.03	0.03	1.53	0.15	5.07	0.48	6.75
TEI ARGINTIU				0.06	0.06	0.05	0.05	0.22	0.06	0.30	0.06	0.58
MOJDREAN		0.80		1.39	3.17	2.56	2.70	10.62	2.35	24.90	3.06	37.87
CIREȘ	1.13	4.11		0.87	1.21	0.76	0.26	8.34	0.96	18.73	1.26	28.03
ULM DE MUNTE		0.62		0.39	0.92	1.13	0.83	3.89	0.82	15.79	1.34	20.50
PALȚIN DE CÂMP		0.80		0.24	0.22	0.16	0.08	1.50	0.15	2.12	0.21	3.77
FRASIN		0.53		0.06	0.04	0.02		0.65	0.13	0.78	0.06	1.56
FAG	16.68	12.38		2.96	2.62	1.80	0.92	37.36	2.09	150.23	9.24	189.68
JUGASTRU		0.74		0.41	0.26	0.11	0.09	1.61	0.23	6.50	0.61	8.34
TOTAL	41.97	84.48		30.04	29.87	20.79	14.87	222.02	23.93	751.38	57.05	997.33

U.A.	Suprafață (ha)		Vârsta ani	Panta G	Semănțis utilizabil				H.	Total volum brut
	Par cursă	UA			%	S. tot	Compoziție			
10A	20.40	20.40	150	23.00	27.00	5.51	7FA IGO 2DT		1.00	997.33

U.A.	CA	GO (S)	SB	TE	MJ	CI	ULM	PA	FR	FA	JU	Volum
10A	408.24	292.01	6.75	0.58	37.87	28.03	20.50	3.77	1.56	189.68	8.34	997.33
Total	408.24	292.01	6.75	0.58	37.87	28.03	20.50	3.77	1.56	189.68	8.34	997.33

U.A.	Specia	Diametre		Înălțimi		Vârsta	Vol. arb	Nr. arb	Creștere	Sortare dimensională							Coajă	Lemn foc		Volum brut	
		dt	dcg	ht	hc					G1	G2	G3	M1	M2	M3	LS		Total	VF		
10A	CA	20.16	33.96	17.77	17.77	150	0.39	1038		6.06	37.76		18.92	17.91	12.87	9.59	9.38	295.75	29.68	408.24	
	GO (S)	39.72	41.56	19.96	19.96	150	1.61	183		18.10	25.70		4.47	3.30	1.30	0.32	7.61	231.21	11.05	292.01	
	SB	36.00	36.00	18.86	18.86	150	0.96	7			1.04		0.27	0.16	0.03	0.03	0.15	5.07	0.48	6.75	
	TE	16.00	16.00	12.67	12.67	150	0.19	3					0.06	0.06	0.05	0.05	0.06	0.30	0.06	0.58	
	MJ	15.75	19.86	14.48	14.48	150	0.17	221			0.80		1.39	3.17	2.56	2.70	2.35	24.90	3.06	37.87	
	CI	22.06	27.06	16.72	16.72	150	0.45	62			1.13	4.11		0.87	1.21	0.76	0.26	0.96	18.73	1.26	28.03
	ULM	15.20	18.96	13.96	13.96	150	0.17	118				0.62		0.39	0.92	1.13	0.83	0.82	15.79	1.34	20.50
	PA	21.40	21.40	15.80	15.80	150	0.38	10				0.80		0.24	0.22	0.16	0.08	0.15	2.12	0.21	3.77
	FR	42.00	42.00	22.00	22.00	150	1.56	1				0.53		0.06	0.04	0.02		0.13	0.78	0.06	1.56
	FA	29.82	41.97	19.74	19.74	150	1.13	170			16.68	12.38		2.96	2.62	1.80	0.92	2.09	150.23	9.24	189.68
JU	21.17	21.17	15.58	15.58	150	0.35	24				0.74		0.41	0.26	0.11	0.09	0.23	6.50	0.61	8.34	
Total U.A.: 10A								1837		41.97	84.48		30.04	29.87	20.79	14.87	23.93	751.38	57.05	997.33	
Total General U.A.								1837		41.97	84.48		30.04	29.87	20.79	14.87	23.93	751.38	57.05	997.33	

Șef Ocol,
MOATAR MIHAI



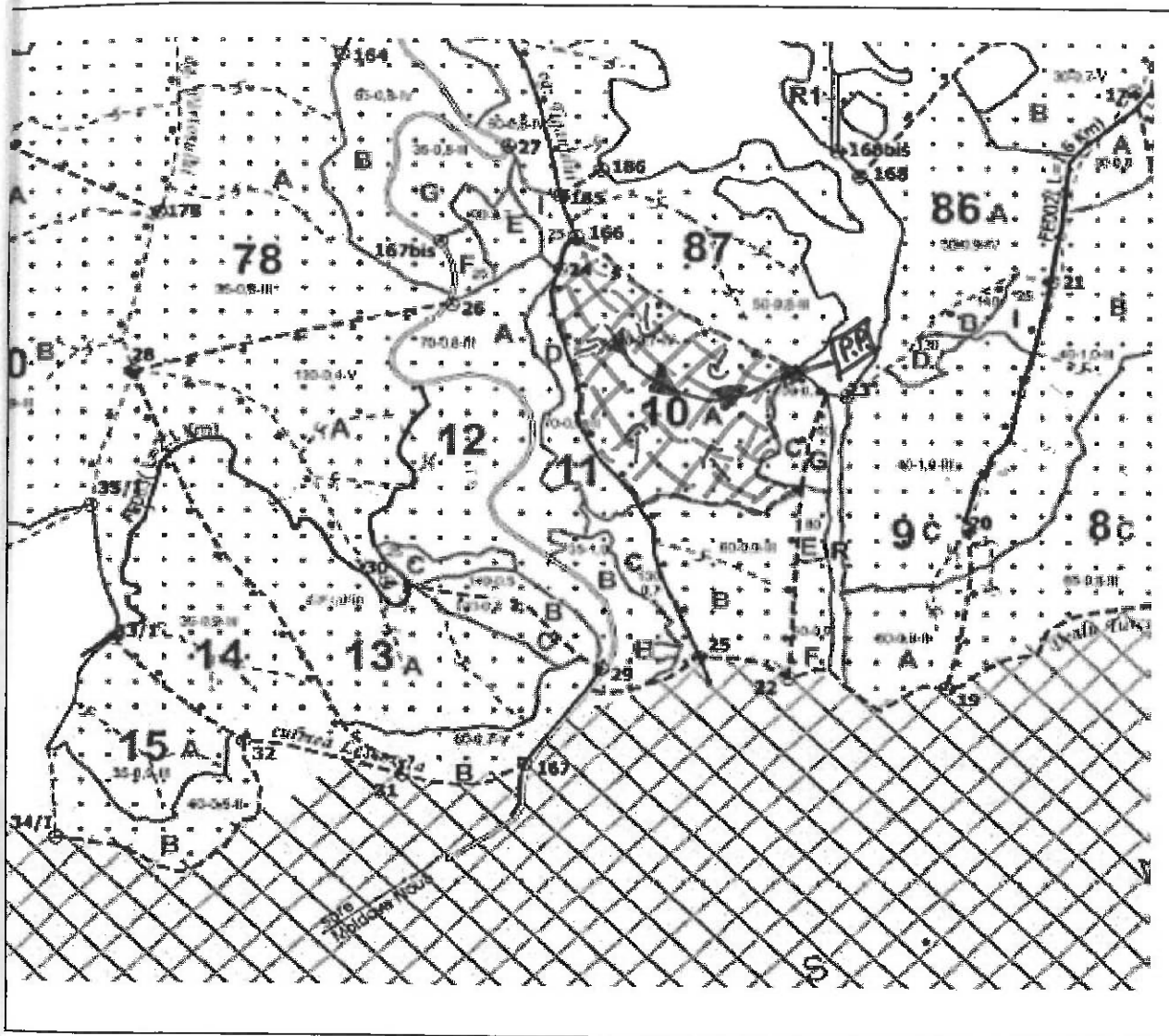
Întocmit,

Birou Fond Forestier,



Verificat,

SCHITA
 PARCHET IN EXPLOATARE (denumire) Baba Eva
 Partida nr. APV 2452, nr. SUMAL 2300125500500
 U.P. II Naidas, u.a. 10 A













Scara: 1:20000

Coordonate GPS

APV		Platforma primară	
lat	long	lat	long
44.859257	21.574225		

LEGENDA

- | | |
|---|---|
|  - limita parchet |  - arbori morți |
|  - suprafață parchetului |  - podeț de travesare |
|  - căi de colectare m.l. |  - drum auro forestier |
|  - platformă primară |  - direcție de colectare |
|  - cursuri permanente de apă |  - elemente de biodiversitate |

INTOCMIT

ACT DE PUNERE ÎN VALOARE NR. 2300125501380

Unitate de Producție: II - Carașova
Denumire A.P.V.: 2538-POMET

Suprafață totală act - (ha): 3.6 Tratament: T. PRODUSE ACCIDENTALE I Natura Produsului: PRODUSE EXTRAORDINARE Tehnologia de Exploatare: SORTIMENTE SI MULTIPLI DE SORTIMENTE Data Inventarierii: 09.03.2023 Anul exploatării: 2023 Procedeu de Inventariere: FIR CU FIR Ciocan forma CIRCULARĂ nr.: CS2207 Accesibilitate: 251-500	Informații privind N.T.S.M.	Grupa de specii	Nr. de arbori	Volum
	Stâncării pe - (ha): 0.10 Arbori putregăioși - (buc): cu un volum de - (mc): Iescarii - (buc): cu un volum de - (mc):	Rășinoase FAG Quercinee Diverse tari Diverse moi	191 4 87	241.27 8.34 49.75
	Total:		282	299.36

Specia	SORTARE DIMENSIONALĂ								Lemn lucru	Coajă	Lemn de foc		Volum brut
	G1	G2	G3	M1	M2	M3	LS	Total			VF		
FAG	0.66	0.50		0.06	0.03	0.01			1.26	0.07	7.01	0.47	8.34
BRAD	1.08	0.88	0.21	0.17	0.04		0.01		2.39	0.26	2.11		4.76
JUGASTRU	0.29	1.80		1.07	0.71	0.19	0.09		4.15	0.60	21.84	1.64	26.59
CARPEN	0.19	1.31		0.44	0.45	0.29	0.14		2.82	0.25	17.08	1.44	20.15
MESTEACĂN		0.30		0.10	0.07	0.03			0.50	0.11	0.22	0.03	0.83
MOLID	31.66	21.57	5.94	3.88	1.12		0.32		64.49	5.99	162.98		233.46
PIN NEGRU		0.03	0.04	0.05	0.01				0.13	0.03	0.96		1.12
CIREȘ		0.21		0.07	0.08	0.03			0.39	0.05	1.74	0.08	2.18
PINUL STROB	0.86	0.44	0.03						1.33	0.16	0.44	0.04	1.93
TOTAL	34.74	27.04	6.22	5.84	2.51	0.55	0.56		77.46	7.52	214.38	3.70	299.36

U.A.	Suprafață (ha)		Vârsta ani	Panta G	Semintș utilizabil				Total volum brut
	Par cursă	UA			%	S. tot	Compoziție		
1B	3.60	12.20	75	22.00			0		299.36

U.A.	FA	BR	JU	CA	ME	MO	PIN	CI	PIS	Volum
1B	8.34	4.76	26.59	20.15	0.83	233.46	1.12	2.18	1.93	299.36
Total	8.34	4.76	26.59	20.15	0.83	233.46	1.12	2.18	1.93	299.36

U.A.	Specia	Diametre		Înălțimi		Vârsta	Vof. arb.	Nr. arb.	Creștere	Sortare dimensională								Coajă	Lemn foc		Volum brut
		dt	dcg	ht	hc					G1	G2	G3	M1	M2	M3	LS	Total		VF		
1B	FA	45.00	45.00	23.50	23.50	75	2.09	4		0.66	0.50		0.06	0.03	0.01		0.07	7.01	0.47	8.34	
	BR	30.33	30.33	20.00	20.00	75	0.79	6		1.08	0.88	0.21	0.17	0.04		0.01	0.26	2.11		4.76	
	JU	25.19	27.68	18.04	18.04	75	0.49	54		0.29	1.80		1.07	0.71	0.19	0.09	0.60	21.84	1.64	26.59	
	CA	27.03	28.08	18.54	18.54	75	0.69	29		0.19	1.31		0.44	0.45	0.29	0.14	0.25	17.08	1.44	20.15	
	ME	36.00	36.00	22.00	22.00	75	0.83	1			0.30		0.10	0.07	0.03		0.11	0.22	0.03	0.83	
	MO	36.64	45.66	27.07	27.07	75	1.28	182		31.66	21.57	5.94	3.88	1.12		0.32	5.99	162.98		233.46	
	PIN	27.00	27.00	20.50	20.50	75	0.56	2			0.03	0.04	0.05	0.01			0.03	0.96		1.12	
	CI	30.00	30.00	17.33	17.33	75	0.73	3			0.21		0.07	0.08	0.03		0.05	1.74	0.08	2.18	
	PIS	48.00	48.00	23.00	23.00	75	1.93	1		0.86	0.44	0.03					0.16	0.44	0.04	1.93	
Total U.A.: 1B								282		34.74	27.04	6.22	5.84	2.51	0.55	0.56	7.52	214.38	3.70	299.36	
Total General U.A.								282		34.74	27.04	6.22	5.84	2.51	0.55	0.56	7.52	214.38	3.70	299.36	

Șef Ocol,

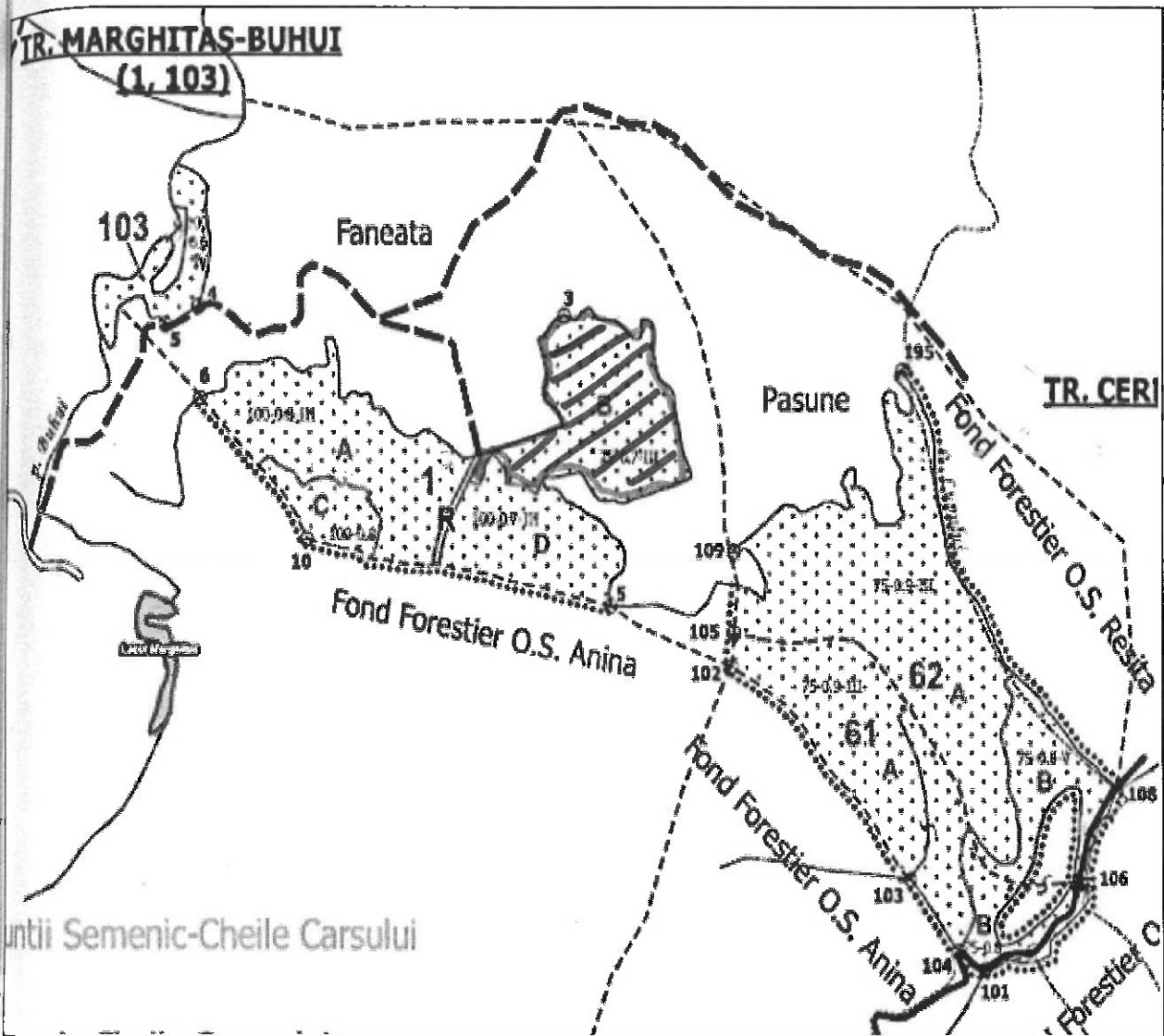
Întocmit,

Birou Fond Forestier,

Verificat,

MOATAR MIHAI

SCHITA
 PARCHET IN EXPLOATARE (denumire) POMET
 Partida nr. APV 2538, nr. SUMAL 2300128301380
 U.P. II CARASOVA, u.a. AB



Scara: 1:20000

Coordonate GPS

APV		Platforma primară	
lat	long	lat	long
45.428713	21.919734		

LEGENDA

- | | |
|---|---|
|  - limita parchet |  - arbori morți |
|  - suprafață parchetului |  - podeț de travesare |
|  - căi de colectare m.l. |  - drum auro forestier |
|  - platformă primară |  - direcție de colectare |
|  - cursuri permanente de apă |  - elemente de biodiversitate |

ACT DE PUNERE ÎN VALOARE NR. 2200125507030

Unitate de Producție: I - Nădrag
Denumire A.P.V: 2198

Suprafață totală act - (ha): 4.9 Tratament: RĂRITURI Natura Produsului: PRODUSE SECUNDARE Tehnologia de Exploatare: SORTIMENTE SI MULTIPLI DE SORTIMENTE Data inventarierii: 30.09.2022 Anul exploatării: 2023 Procedeu de inventariere: FIR CU FIR Clocan forma CIRCULARĂ nr.: CS2201 Accesibilitate: NESETAT		Informații privind N.T.S.M.		Grupa de specii	Nr. de arbori	Volum														
		Stâncării pe - (ha): Arbori putregăioși - (buc): cu un volum de - (mc): Iescării - (buc): cu un volum de - (mc):		Rășinoase FAG Quercinee Diverse tari Diverse moi	56 7 231	15.88 2.07 48.26														
				Total:	294	66.21														
Specia	SORTARE DIMENSIONALĂ							Lemn lucru	Coajă	Lemn de foc		Volum brut								
	G1	G2	G3	M1	M2	M3	LS			Total	VF									
CARPEN		0.71		0.89	1.66	3.04	2.90	9.20	0.93	31.08	3.71	41.21								
CER (S)				0.04	0.08	0.08	0.05	0.25	0.07	1.75	0.19	2.07								
FAG		0.53		0.39	0.66	0.65	0.39	2.62	0.19	13.07	1.53	15.88								
SALCĂM (L)		0.21		0.10	0.27	0.25	0.18	1.01	0.34	4.96	0.50	6.31								
JUGASTRU		0.09		0.01				0.10	0.01	0.63	0.04	0.74								
TOTAL		1.54		1.43	2.67	4.02	3.52	13.18	1.54	51.49	5.97	66.21								
U.A.	Suprafață (ha)		Vârsta ani	Panta G	Semintș utilizabil				H.	Total volum brut										
	Par cursă	UA			%	S. tot	Compoziție													
3B	4.90	9.70	65	13.00				0		66.21										
U.A.	CA	CE (S)	FA	SC (L)	JU	Volum														
3B	41.21	2.07	15.88	6.31	0.74	66.21														
Total	41.21	2.07	15.88	6.31	0.74	66.21														
U.A.	Specia	Diametre		Înălțimi		Vârsta	Vol. arb.	Nr. arb.	Crestere	Sortare dimensională							Coajă	Lemn foc		Volum brut
		dt	dcg	ht	hc					G1	G2	G3	M1	M2	M3	LS		Total	VF	
3B	CA	15.70	17.31	17.00	17.00	65	0.19	213		0.71			0.89	1.66	3.04	2.90	0.93	31.08	3.71	41.21
	CE (S)	20.00	20.00	19.00	19.00	65	0.30	7					0.04	0.08	0.08	0.05	0.07	1.75	0.19	2.07
	FA	18.50	19.15	19.00	19.00	65	0.28	56			0.53		0.39	0.66	0.65	0.39	0.19	13.07	1.53	15.88
	SC (L)	22.24	22.24	19.00	19.00	65	0.37	17			0.21		0.10	0.27	0.25	0.18	0.34	4.96	0.50	6.31
	JU	32.00	32.00	19.00	19.00	65	0.74	1			0.09		0.01				0.01	0.63	0.04	0.74
Total U.A.: 3B								294			1.54		1.43	2.67	4.02	3.52	1.54	51.49	5.97	66.21
Total General U.A.								294			1.54		1.43	2.67	4.02	3.52	1.54	51.49	5.97	66.21

Șef Ocol,

MOATAR MIHAI

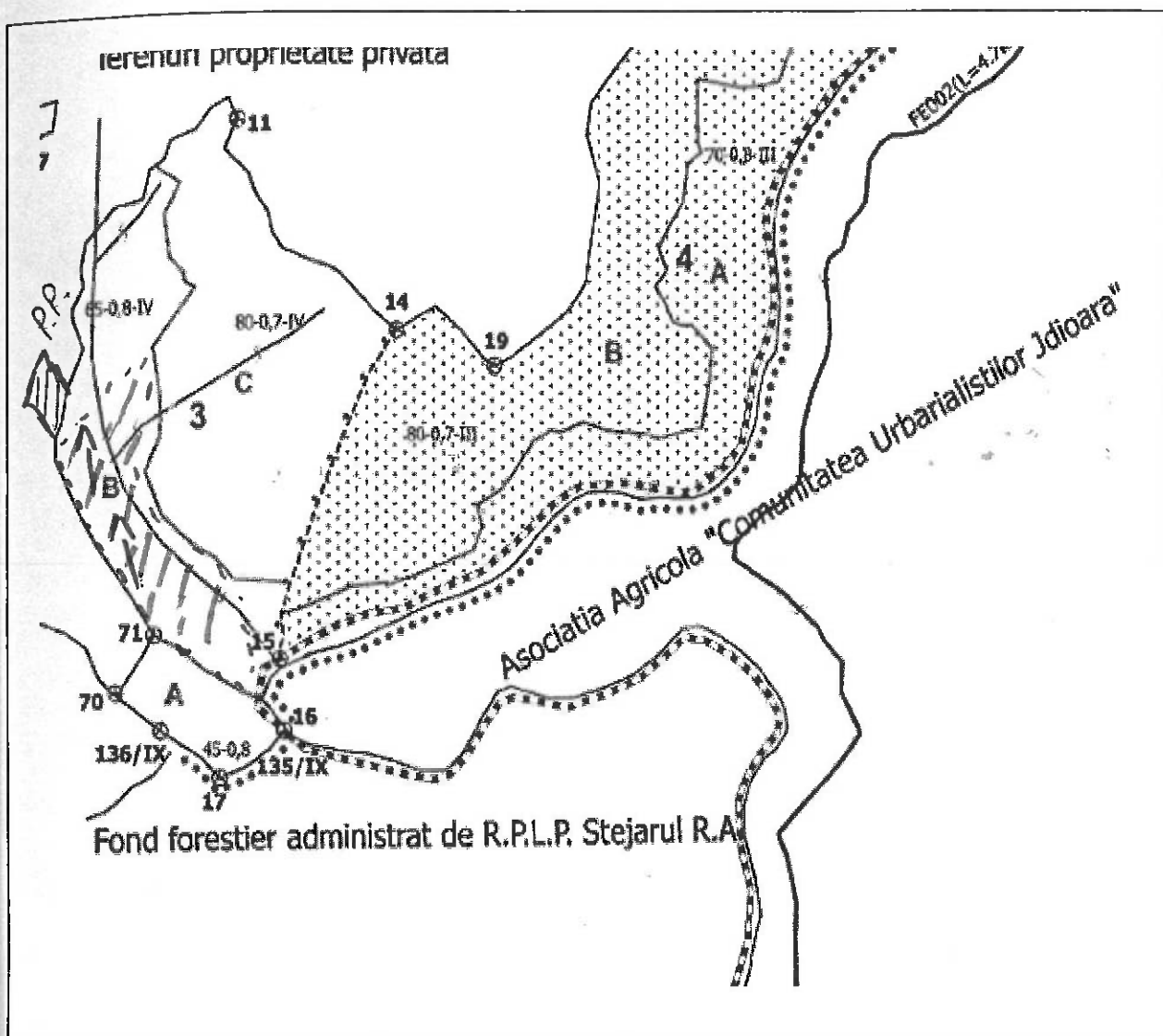
Întocmit,

Birou Fond Forestier,

Verificat,

SCHITA

PARCHET IN EXPLOATARE (denumire) 2138
 Partida nr. APV 2192, nr. SUMAL 2200/25507030
 U.P. I NARABAG, u.a. BB



Scara: 1:20000

Coordonate GPS

APV		Platforma primară	
lat	long	lat	long
45.632132	22.108816		

LEGENDA

- limita parchet
- suprafață parchetului
- căi de colectare m.l.
- platformă primară
- cursuri permanente de apă
- arbori morți
- podeț de travesare
- drum auro forestier
- direcție de colectare
- elemente de biodiversitate

INTOCMIT

ACT DE PUNERE ÎN VALOARE NR. 2300125502660

Unitate de Producție: - NADRAG
Denumire A.P.V: 2666/NADRAG

Suprafață totală act - (ha): 1.0 Tratament: T. ÎN VEGETAȚIA DIN AFARA FONDULUI FORESTIER NAȚIONAL Natura Produsului: TĂIERI ÎN VEGETAȚIE DIN AFARA F.F. Tehnologia de Exploatare: SORTIMENTE SI MULTIPLI DE SORTIMENTE Data inventarierii: 27.04.2023 Anul exploatării: 2023 Procedeu de inventariere: FIR CU FIR Ciocan forma CIRCULARĂ nr.: CS2201 Accesibilitate: 0-250	Informații privind N.T.S.M.	Grupa de specii	Nr. de arbori	Volum
	Stâncării pe - (ha): Arbori putregăioși - (buc): cu un volum de - (mc): Iescării - (buc): cu un volum de - (mc):	Rășinoase FAG Quercinee Diverse tari Diverse moi	33	78.83
		Total:	33	78.83

Specia	SORTARE DIMENSIONALĂ							Lemn lucru	Coajă	Lemn de foc		Volum brut
	G1	G2	G3	M1	M2	M3	LS			Total	VF	
BRAD	26.32	4.25	1.07	0.77	0.11		0.03	32.55	3.62	42.66		78.83
TOTAL	26.32	4.25	1.07	0.77	0.11		0.03	32.55	3.62	42.66		78.83

U.A.	Suprafață (ha)		Vârsta ani	Panta G	Semintș utilizabil				Total volum brut
	Par cursă	UA			%	S. tot	Compoziție		
NEGRE A	1.00						0		78.83

U.A.	BR	Volum
NEGRE A	78.83	78.83
Total	78.83	78.83

U.A.	Specia	Diametre		Înălțimi		Vârsta	Vol. arb.	Nr. arb.	Creștere	Sortare dimensională							Coajă	Lemn foc		Volum brut
		dt	dcg	ht	hc					G1	G2	G3	M1	M2	M3	LS		Total	VF	
NEGRE A	BR	52.67	52.67	24.06	24.06		2.39	33		26.32	4.25	1.07	0.77	0.11		0.03	3.62	42.66		78.83
Total U.A.: NEGRE A								33		26.32	4.25	1.07	0.77	0.11		0.03	3.62	42.66		78.83
Total General U.A.								33		26.32	4.25	1.07	0.77	0.11		0.03	3.62	42.66		78.83

Șef Ocol,

Întocmit,

Birou Fond Forestier,

Verificat,

MOATAR MIHA

ACT DE PUNERE ÎN VALOARE NR. 2300125500490

Unitate de Producție: I - Reșița
Denumire A.P.V: 2449-CUPTOARE-SECU

Suprafață totală act - (ha): 0.4 Tratament: T. PRODUSE ACCIDENTALE I Natura Produsului: PRODUSE EXTRAORDINARE Tehnologia de Exploatare: SORTIMENTE SI MULTIPLI DE SORTIMENTE Data inventarierii: 13.02.2023 Anul exploatării: 2023 Procedeeul de inventariere: FIR CU FIR Clocan forma CIRCULARĂ nr.: CS2207 Accesibilitate: 0-250	Informații privind N.T.S.M.	Grupa de specii	Nr. de arbori	Volum
	Stâncării pe - (ha): Arbori putregăioși - (buc): cu un volum de - (mc): Iescării - (buc): cu un volum de - (mc):	Rășinoase FAG Quercinee Diverse tari Diverse moi	22 4 123 42	34.52 1.69 24.07 17.77

Specia	SORTARE DIMENSIONALĂ							Lemn lucru	Coajă	Lemn de foc		Volum brut
	G1	G2	G3	M1	M2	M3	LS			Total	VF	
SALCĂM (P)					0.03	0.02	0.01	0.06	0.02	0.41	0.04	0.49
FAG	2.72	1.95		0.26	0.17	0.08	0.01	5.19	0.27	29.06	1.90	34.52
JUGĂSTRU		0.09		0.18	0.12	0.10	0.06	0.55	0.09	3.58	0.38	4.22
CARPEN	0.07	0.25		0.25	0.33	0.42	0.42	1.74	0.17	10.39	1.05	12.30
MOJDREAN		0.11		0.04	0.05	0.04	0.04	0.28	0.06	1.80	0.15	2.14
CIREȘ		0.22		0.05	0.07	0.02		0.36	0.04	2.23	0.11	2.63
FRASIN		0.15		0.07	0.05	0.03	0.01	0.31	0.06	1.92	0.13	2.29
CER (S)		0.08		0.05	0.03	0.03	0.02	0.21	0.05	1.43	0.12	1.69
ANIN ALB	0.55	0.98		0.29	0.34	0.23	0.12	2.51	0.24	15.02	0.78	17.77
TOTAL	3.34	3.83		1.19	1.19	0.97	0.69	11.21	1.00	65.84	4.66	78.05

U.A.	Suprafață (ha)		Vârsta ani	Panta G	Semintăș utilizabil					Total volum brut	
	Par cursă	UA			%	S. tot	Compoziție				H.
31 C	0.40	2.21	75	37.00					0		78.05

U.A.	SC (P)	FA	JU	CA	MJ	CI	FR	CE (S)	ANA	Volum
31 C	0.49	34.52	4.22	12.30	2.14	2.63	2.29	1.69	17.77	78.05
Total	0.49	34.52	4.22	12.30	2.14	2.63	2.29	1.69	17.77	78.05

U.A.	Specia	Diametre		Înălțimi		Vârsta	Vol. arb	Nr. arb	Crest ere	Sortare dimensională							Coajă	Lemn foc		Volum brut
		dt	dcg	ht	hc					G1	G2	G3	M1	M2	M3	LS		Total	VF	
31 C	SC (P)	20.00	20.00	17.00	17.00	75	0.25	2					0.03	0.02	0.01	0.02	0.41	0.04	0.49	
	FA	39.82	39.82	19.86	19.86	75	1.57	22		2.72	1.95		0.26	0.17	0.08	0.01	0.27	29.06	1.90	34.52
	JU	19.00	19.00	12.33	12.33	75	0.23	18			0.09		0.18	0.12	0.10	0.06	0.09	3.58	0.38	4.22
	CA	14.93	16.13	10.32	10.32	75	0.14	86		0.07	0.25		0.25	0.33	0.42	0.42	0.17	10.39	1.05	12.30
	MJ	16.40	16.40	10.90	10.90	75	0.21	10			0.11		0.04	0.05	0.04	0.04	0.06	1.80	0.15	2.14
	CI	27.50	27.50	20.25	20.25	75	0.66	4			0.22		0.05	0.07	0.02		0.04	2.23	0.11	2.63
	FR	30.67	30.67	20.33	20.33	75	0.76	3			0.15		0.07	0.05	0.03	0.01	0.06	1.92	0.13	2.29
	CE (S)	23.00	23.00	18.00	18.00	75	0.42	4			0.08		0.05	0.03	0.03	0.02	0.05	1.43	0.12	1.69
ANA	21.52	18.08	13.31	13.31	75	0.42	42		0.55	0.98		0.29	0.34	0.23	0.12	0.24	15.02	0.78	17.77	
Total U.A.: 31 C								191	3.34	3.83		1.19	1.19	0.97	0.69	1.00	65.84	4.66	78.05	
Total General U.A.								191	3.34	3.83		1.19	1.19	0.97	0.69	1.00	65.84	4.66	78.05	

Șef Ocol,

MOATAR MIHAI

Întocmit,

Birou Fond Forestier,

Verificat,

ACT DE PUNERE ÎN VALOARE NR. 2100125500290

Unitate de Producție: I - Reșița
Denumire A.P.V.: 889/REȘIȚA-DOMAN

Specia		SORTARE DIMENSIONALĂ							Lemn lucru	Coajă	Lemn de foc		Volum brut
		G1	G2	G3	M1	M2	M3	LS			Total	VF	
CARPEN			0.12		0.20	0.23	0.17	0.10	0.82	0.07	1.45	0.19	2.34
SALCIE ALBĂ (R)		0.87	4.61		0.84	0.49	0.25	0.02	7.08	1.24	30.03	1.77	38.35
ANIN ALB		1.01	4.16		1.00	0.51	0.12	0.03	6.83	0.62	21.34	1.03	28.79
TOTAL		1.88	8.89		2.04	1.23	0.54	0.15	14.73	1.93	52.82	2.99	69.48

U.A.	Suprafață (ha)		Vârsta ani	Panta G	Seminiș utilizabil				Total volum brut
	Par cursă	UA			%	S. tot	Compoziție		
59	0.50	7.80	75	37.00			0		69.48
U.A.	CA	SA (R)	ANA	Volum					
59	2.34	38.35	28.79	69.48					
Total	2.34	38.35	28.79	69.48					

U.A.	Specia	Diametre		Înălțimi		Vârsta	Vol. arb.	Nr. arb.	Creștere	Sortare dimensională							Coajă	Lemn foc		Volum brut
		dt	dcg	ht	hc					G1	G2	G3	M1	M2	M3	LS		Total	VF	
59	CA	21.78	21.78	11.00	11.00	75	0.26	9			0.12		0.20	0.23	0.17	0.10	0.07	1.45	0.19	2.34
	SA (R)	41.38	36.85	22.25	22.25	75	0.96	40		0.87	4.61		0.84	0.49	0.25	0.02	1.24	30.03	1.77	38.35
	ANA	34.64	30.23	20.03	20.03	75	0.82	35		1.01	4.16		1.00	0.51	0.12	0.03	0.62	21.34	1.03	28.79
Total U.A.: 59								84		1.88	8.89		2.04	1.23	0.54	0.15	1.93	52.82	2.99	69.48
Total General U.A.								84		1.88	8.89		2.04	1.23	0.54	0.15	1.93	52.82	2.99	69.48

Șef Ocol,

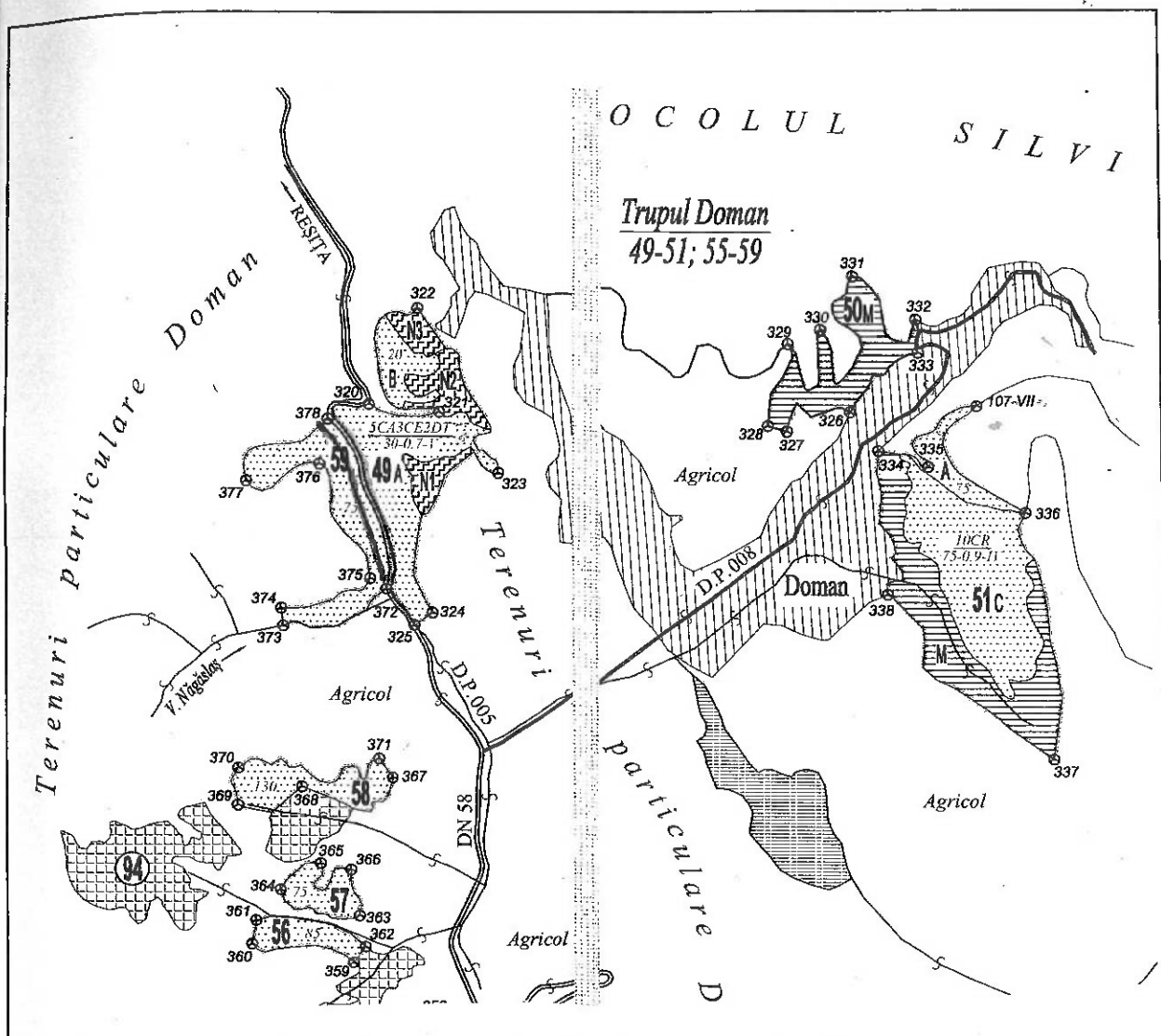
MOATAR MIHAI

Întocmit,

Birou Fond Forestier,

Verificat,

SCHITA
 PARCHET IN EXPLOATARE (denumire) RESITA - DOMAN
 Partida nr. APV 889, nr. SUMAL 2100125500290
 U.B. RESITA, u.a. 59



Scara: 1:20000

Coordonate GPS

APV		Platforma primară	
N	E	N	E
45,265407	21,900096	—	—

LEGENDA

- | | |
|-----------------------------|------------------------------|
| - limita parchet | - arbori morți |
| - suprafață parchetului | - podet de travesare |
| - căi de colectare m.l. | - drum auro forestier |
| - platformă primară | - direcție de colectare |
| - cursuri permanente de apă | - elemente de biodiversitate |

ACT DE PUNERE ÎN VALOARE NR. 2100125500260

Unitate de Producție: I - Reșița
Denumire A.P.V.: 894/RESITA-DOMAN

Suprafață totală act - (ha): 0.5 Tratament: T. PRODUSE ACCIDENTALE II Natura Produsului: PRODUSE ACCIDENTALE Tehnologia de Exploatare: SORTIMENTE SI MULTIPLI DE SORTIMENTE Data inventarierii: 05.03.2021 Anul exploatării: 2023 Procedeul de inventariere: FIR CU FIR Ciocan forma CIRCULARĂ nr.: CS2207 Accesibilitate: NESETAT										Informații privind N.T.S.M.				Grupa de specii		Nr. de arbori		Volum		
Stâncării pe - (ha): Arbori putregăioși - (buc): cu un volum de - (mc): Iescării - (buc): cu un volum de - (mc):										Rășinoase FAG Quercinee Diverse tari Diverse moi				2 217 5		0.56 26.99 0.8				
TOTAL:										224				28.35						
Specia	SORTARE DIMENSIONALĂ							Lemn lucru	Coajă	Lemn de foc		Volum brut								
	G1	G2	G3	M1	M2	M3	LS			Total	VF									
CER (S)		0.02		0.02	0.01	0.01	0.01	0.07	0.02	0.47	0.04	0.56								
JUGASTRU		0.12		0.08	0.12	0.07	0.11	0.50	0.08	3.38	0.45	3.96								
CARPEN		0.88		0.48	0.52	0.58	0.68	3.14	0.30	17.37	1.75	20.81								
TEI ARGINTIU					0.11	0.08	0.05	0.24	0.07	0.49	0.09	0.80								
MOJDREAN					0.03	0.10	0.16	0.29	0.07	1.86	0.24	2.22								
TOTAL			1.02		0.58	0.79	0.84	1.01	4.24	0.54	23.57	2.57	28.35							
U.A.	Suprafață (ha)		Vârsta ani	Panta G	Semintș utilizabil						H.	Total volum brut								
	Par cursă	UA			%	S. tot	Compoziție													
49 A	0.50	9.37	30	37.00						0		28.35								
U.A.	CE (S)	JU	CA	TE	MJ	Volum														
49 A	0.56	3.96	20.81	0.80	2.22	28.35														
Total	0.56	3.96	20.81	0.80	2.22	28.35														
U.A.	Specia	Diametre		Înălțimi		Vârsta	Vol. arb.	Nr. arb.	Crestere	Sortare dimensională						Coajă	Lemn foc		Volum brut	
		dt	dgc	ht	hc					G1	G2	G3	M1	M2	M3		LS	Total		VF
49 A	CE (S)	22.00	22.00	14.00	14.00	30	0.28	2			0.02		0.02	0.01	0.01	0.01	0.02	0.47	0.04	0.56
	JU	11.17	12.00	8.46	8.46	30	0.11	35			0.12		0.08	0.12	0.07	0.11	0.08	3.38	0.45	3.96
	CA	13.52	13.11	9.52	9.52	30	0.14	148			0.88		0.48	0.52	0.58	0.68	0.30	17.37	1.75	20.81
	TE	16.00	16.00	12.00	12.00	30	0.16	5						0.11	0.08	0.05	0.07	0.49	0.09	0.80
	MJ	12.00	11.24	9.45	9.45	30	0.07	34						0.03	0.10	0.16	0.07	1.86	0.24	2.22
Total U.A.: 49 A								224			1.02		0.58	0.79	0.84	1.01	0.54	23.57	2.57	28.35
Total General U.A.								224			1.02		0.58	0.79	0.84	1.01	0.54	23.57	2.57	28.35

Șef Ocol,

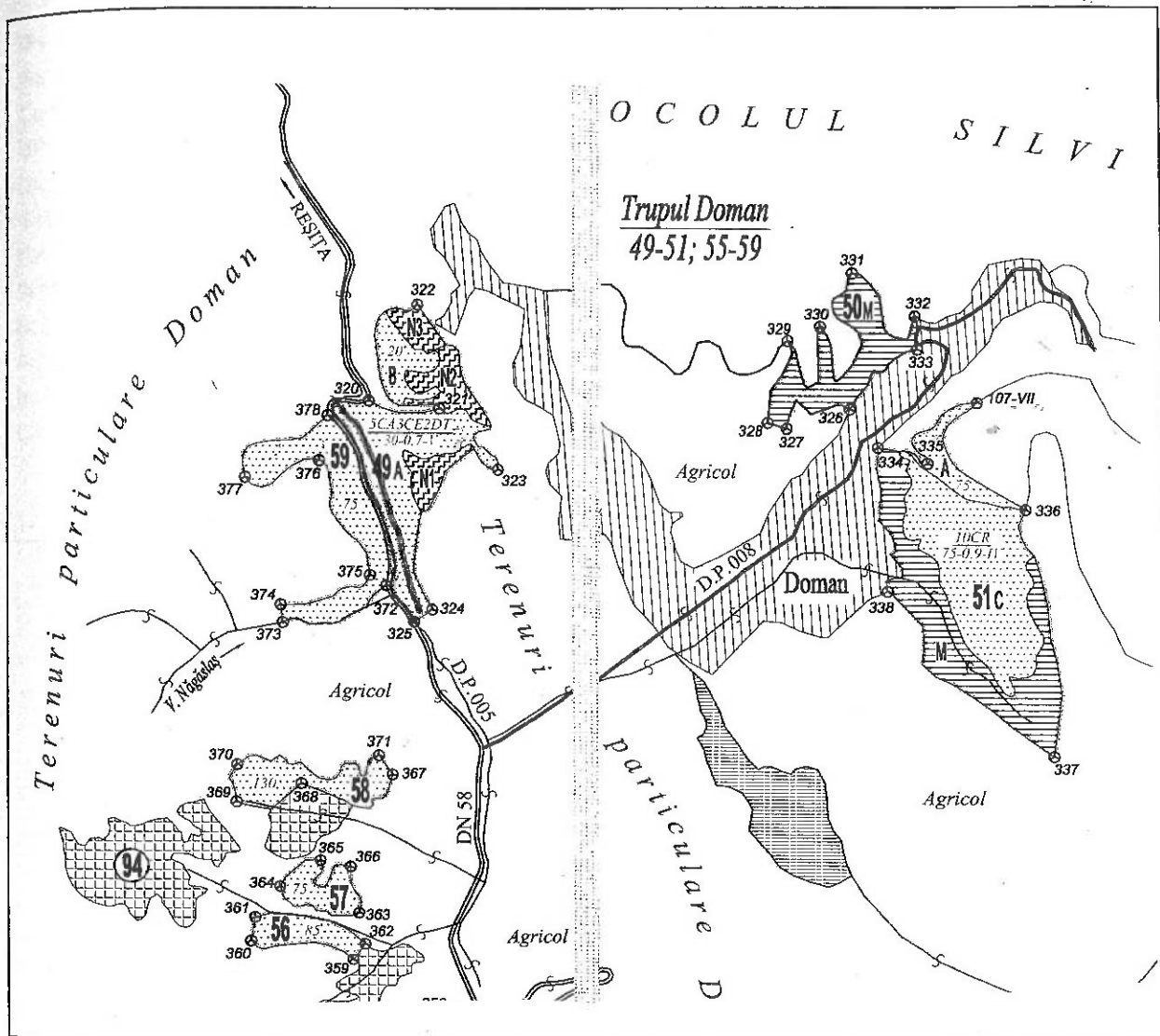
Întocmit,

Birou Fond Forestier,

Verificat,

MOATAR MIHAI

SCHITA
 PARCHET IN EXPLOATARE, (denumire) RESITA - DOMAN
 Partida nr. APV 897, nr. SUMAL 2100125500260
 U.B. IREȘITA, u.a. 49A













Scara: 1:20000

Coordonate GPS

APV		Platforma primară	
N	E	N	E
45.267581	21.898214		

LEGENDA

- | | |
|---|---|
|  - limita parchet |  - arbori morți |
|  - suprafață parchetului |  - podet de travesare |
|  - căi de colectare m.l. |  - drum auro forestier |
|  - platformă primară |  - direcție de colectare |
|  - cursuri permanente de apă |  - elemente de biodiversitate |